



# SOMMER CHALLENGE 2022



des SV Reutte  
Zweigverein Schilaf

**Sammelpass**  
für

# Liebe sportbegeisterte und bewegungshungrige Kinder!

Der SV Reutte Zweigverein Schillauf startet wieder gemeinsam mit dir in den Sommer. Dazu haben wir die Sommer-Challenge 2022 zusammengestellt.

Sie besteht aus 15 verschiedenen Rätseln und Aufgaben mit unterschiedlichen Schwierigkeitsgraden. Die Challenge hast du bestanden, wenn du **mindestens 10 der 15 Aufgaben erfüllt** hast. Am besten machst du dies gemeinsam mit deinen Eltern. Aber übernimm dich nicht – und wenn es einmal nicht so ganz klappt, dann versuch es an einem anderen Tag noch einmal oder wähle eine andere Aufgabe aus.

Auf den Seiten 6 und 7 des Heftes kannst du Hütten-Stempel sammeln, die Lösungen der Rätsel eintragen und deinen Namen und deine Adresse angeben. Bitte schicke bis zum **6. November** ein Foto der ausgefüllten Lösungsseiten (Seiten 6 und 7) und deine Fotos per E-Mail an **challenge@svr-schillauf.at**.

Für alle Teilnehmer an der SV Reutte Sommer-Challenge 2022 gibt es tolle Preise!

Zusätzliche Pässe für eure Freunde könnt ihr jederzeit

- bei euren Trainern bekommen,
- unter [www.svr-schillauf.at](http://www.svr-schillauf.at) selber ausdrucken oder
- mit dem QR-Code downloaden.



**Viel Spaß!  
Seid motiviert,  
sportlich und  
vor allem fair!**



Rechtliche Hinweise und Datenschutzerklärung unter:  
[www.svr-schillauf.at](http://www.svr-schillauf.at)



## 1 LAUF VON BRÜCKE ZU BRÜCKE

⇒ **auch als Spaziergang oder Walkingeinheit machbar**  
⇒ **5,4 km**

- Starte am Kraftwerk am Postverteilerzentrum. Laufe entlang des Feldweges am Kanal in Richtung Höfen.
- Auf der linken Seite kommt ein Handymast.  
⇒ *Notiere die Höhe des Mastes.*
- Weiter auf dem Weg bis zur Gittertür beim Fußballplatz Ehenbichl. Nach der Gittertür beginnt auf der linken Seite ein Holzzaun.  
⇒ *Wieviele Pfosten zählst du bis zum Eisengatter?*
- Weiter geht's über den Lechsteg beim Flugplatz. Lauf auf der anderen Lechseite Richtung Reutte.
- Biege bei dem überdachten Wanderrastplatz rechts in den Lechweg Steig ab. Auf der linken Seite findest du ein gelbes Schild.  
⇒ *Addiere die Zahl, vor dem Komma, zu den bisherigen.*
- Laufe weiter. Überquere den Leimbach und laufe auf der Straße weiter bis zu den ersten Häusern von Lechaschau. Nimm die Abzweigung auf den Steig entlang des Lechs – Fahrräder verboten.
- Überquere die Lechbrücke und zähle dabei die Betonpfosten. Nicht den Großen mitzählen.  
⇒ *Ziehe diese Zahl von der vorher errechneten Zahl ab.*
- Nach der Brücke biegst du rechts ab und kommst so wieder zurück zu deinem Startpunkt.

LÖSUNG: 1 Zahl





## 2 INLINER-RUNDE



- ⇒ Schulzentrum – Mühl – Schulzentrum
- ⇒ (geht natürlich auch zu Fuß)
- ⇒ ca. 3 km

- Starte beim BHAK/BHAS Gebäude und rolle links am Bahnsteig entlang.
  - ⇒ Zähle die Laternen entlang des Weges bis zum Ortsschild Mühl.
- Biege beim 2. Bahnsteig links ab.
  - ⇒ Welche Hausnummer hat das 1. Haus auf der rechten Seite?
- Weiter bei der Bäckerei Jenewein über den Zebrastreifen und der Einbahn entlang. Am Ende der Einbahn der Straße zwischen den zwei Ortstafeln hindurch folge – lege hier einen Sprint ein.
- Bei der Weggabelung musst du schauen, wie lange die Strecke Königsweg-Breitenwang-Reutte dauert.
  - ⇒ Addiere diese Zahl zu den beiden anderen.
- Folge nun der Fahrradstrecke Richtung Reutte zur Hauptstraße / Reifen Achleitner.
- Überquere dort den Zebrastreifen und fahre geradeaus weiter zurück zum Schulzentrum.

LÖSUNG: 1 Zahl



## 3 SPAZIERGANG/WALKINGRUNDE

- ⇒ Vogelturm mit Hüttenmühlsee
- ⇒ ca. 4 km / ca. 1 h


- Starte am Parkplatz Gemeinde Pflach/Innovationszentrum und steige zuerst auf den Vogelturm direkt beim Parkplatz. Danach geht der Weg durch das Pflacher Gewerbegebiet, über die erste Brücke und dann direkt rechts unter der Reuttener Straße und den Gleisen auf die linke Seite des Flusses. Du gehst links am See entlang bis zur Fußgängerbrücke gegenüber dem Wohnblock. Überquere die Brücke und dann geht es auf der anderen Seeseite wieder zurück. An der Kirche vorbei kommst du wieder zum Parkplatz.
- Aufgaben:
  - ⇒ 1. Wieviele Treppen hat der Vogelturm?
  - ⇒ 2. Auf der Tafel mit dem Trockenhang: Welcher Baum wächst ganz oben?
  - ⇒ 3. Auf der Tafel mit den Waldgesellschaften des Außerferns ist ein Tal dargestellt. Zwischen welchen Gipfeln liegt es?
  - ⇒ 4. Auf dem Retourweg sind ausgeschnittene Holzfiguren der Straße entlang. Wieviele kannst du finden? (Doppelfiguren zählen als ein Stück, Stämme ohne Figuren oder nur von der Seite angeschnitten zählen nicht)

LÖSUNGEN:

1. Zahl
2. Wort
3. 2 Wörter
4. Zahl



Samle 5 Stempel von verschiedenen Hütten deiner Wahl  
(ausgenommen Lechaschauer Alm)!



9

Schicke uns ein Foto von dir beim Wassersport.

10

Erklimme den Thaneller, trag dich im Gipfelbuch ein und schick uns ein Foto von dir beim Gipfelkreuz.

11

Besuche die Lechaschauer Alm und suche dort das Plakat von der Sommer-Challenge. Mache ein Foto von dir vor dem Plakat und schicke es uns.



### Wichtiger Hinweis:

Deine an uns per E-Mail geschickten Fotos werden auf der Website des SV Reutte, Zweigverein Schillauf, auf Facebook und Instagram veröffentlicht.

Wenn du mit der Veröffentlichung nicht einverstanden bist, teile uns das in der E-Mail, in der du uns deine Fotos schickst, bitte mit. Danke!

## Deine Lösungen zu den Aufgaben 1 bis 15

Aufgabe	Lösung(en)			
1	(1 Zahl)			
2	(1 Zahl)			
3	(1 Zahl)	(1 Wort)	(2 Wörter)	(1 Zahl)
4	(Stempel)			
5	(Stempel)			
6	(Stempel)			
7	(Stempel)			
8	(Stempel)			
9	(Foto Wassersport)			
10	(Foto Thaneller)			
11	(Foto Lechaschauer Alm)			
12	(1 Zahl)			
13	(1 Zahl)			(1 Stanzloch)
14	(6 Buchstaben)			
15	(1 Zahl)	(1 Wort)	(1 Zahl)	(1 Wort)

Bitte fülle alles hier aus!

Name .....

Adresse .....

Telefonnummer .....

E-Mail .....





⇒ Wieviele Querlatten hat die Bank? Addiere nun Regenrinnen und Latten.

☒ Weiter geht's dem Weg entlang in Richtung Klausen. Bist du ein geübter Radfahrer, kannst du die beschilderte Abzweigung links nehmen. Ansonsten fahre geradeaus weiter.


☒ Am Spielplatz in der Klausen findest du den Drachen.

⇒ Von wievielen stehenden Holzstämmen wird er eingekreist?

☒ Du hast nun 5 Zahlen mit insgesamt 10 Ziffern.

⇒ Addiere die Ziffern - das ist deine Lösung.

LÖSUNG: 1 Zahl



## 12 KLAUSENWALD-RUNDE MIT DEM FAHRRAD

⇒ 15 km / 340 hm

☒ Starte in Reutte und fahre am Radweg Richtung Rieden. Bei der Geschiebefalle Hornberg findest du eine Infotafel.

⇒ Wieviele Gemeinden unterstützen dieses Projekt?

☒ Bevor du nach Rieden kommst, fährst du an der Kletterwand vorbei.

⇒ Welchen Schwierigkeitsgrad hat die Route „Müsli Mann“?

☒ Vor der Kirche links auf den Radweg abbiegen.

⇒ Welche Nummer hat der Radweg Klausenwald-Reutte?

☒ Folge nun dem Forst-/Radweg und zähle dabei die Regenrinnen, die du überfährst. Gezählt wird bis zur Rastbank auf der linken Seite am Weg nach unten.

## 13 DER VERGESSENE BERGBAU

⇒ ca. 1,50 h / 100 hm

☒ Diese Episode der Sommer-Challenge entführt dich kurz in die Vergangenheit. Der Start ist am Parkplatz der Feuerwehr in Pinswang. Wer öffentliche Verkehrsmittel nutzt, findet hier auch eine Bushaltestelle.

☒ Gehe von hier aus in Richtung Gutshof zum Schluxen und suche dort die große „Via Claudia“-Infotafel. Ab hier ist der Weg in Richtung Erzgruben beschildert und die Aufgabe startet:

⇒ Notiere dir von allen Wegweisern, die dich zum Ziel führen, die angegebene Gehzeit und bilde die Quersumme daraus.

⇒ Hinweis: Nimm beim „Kreisverkehr“ die erste Ausfahrt, um nicht am Wegweiser vorbeizulaufen. Am letzten Wegweiser findest du in einem Holzhäuschen eine Stanzzange. „Entwerte“ deinen Flyer als Beweis.

LÖSUNGEN:  
1 Zahl und  
1 Stanzloch





## 14 WEISSENBACHER BERGLE


⇒ Rad- oder Laufrunde

⇒ ca. 8,5 km / ca. 60 hm

- Der Start der Runde befindet sich direkt neben der Weißenbacher Lechbrücke Richtung Rieden.
- Halte dich immer an die Beschilderung „Laufstrecke Bergle Leicht“, der Weg ist fast vollständig asphaltiert. Das Lösungswort ergibt sich aus den 6 Buchstaben der folgenden Aufgaben:
- Kurz nach dem Start kommst du an einer „bekanntem“ Ranch vorbei.
  - ⇒ Der achte Buchstabe im Namen der Ranch ist der gesuchte Lösungsbuchstabe.

- Nach kurzer Zeit überquerst du den Rotlech.
  - ⇒ Wovor wird hier mit einem großen, gelben Schild gewarnt?
    - Wilde Füchse (Lösungsbuchstabe: U)
    - Plötzlicher Anstieg des Wasserspiegels (Lösungsbuchstabe: O)
    - Tieffliegende Wildgänse (Lösungsbuchstabe: L)
- Du erreichst den Baggersee Forchach: Lies dir die Hinweistafel allseitig gut durch:
  - ⇒ In welchem Monat des Jahres 2021 war die Fertigstellung des „Tiroler Lech II“?
  - ⇒ Der erste Buchstabe des Monats ist der Teil der Lösung.
- An der Auffahrt zur Johannesbrücke steht gut sichtbar das blaue Kilometerschild der B198.
  - ⇒ Berechne die Quersumme der Kilometermarke und ziehe vom Ergebnis 2 ab.
  - ⇒ Du hast nun die Stelle des Lösungsbuchstaben im Alphabet errechnet.
- Nachdem du den Baggersee hinter dir gelassen hast, erreichst du in Weißenbach die „Alte Johannesbrücke“.
  - ⇒ Lies dir die Tafel gut durch: Im Rahmen welches Sonderförderprogrammes war es möglich, die Brücke wieder zu errichten? Notiere den dritten Buchstaben von hinten.
- Nun näherst du dich dem Ende der Runde und erreichst die neueste Fahrradbrücke auf deinem Weg.
  - ⇒ Der letzte Buchstabe des Nachnamens auf der Brücke ist dein gesuchter Buchstabe.
- Nach Überqueren der Lechbrücke erreichst du wieder den Ausgangspunkt deiner Runde und kannst nun das Lösungswort zusammensetzen!

Lösungswort: \_ \_ \_ \_ \_





# 15 ALATSEERUNDE

ca. 2,3 km / ca. 1 h



- Start und Ziel befinden sich beim Parkplatz Vils/Alatsee.
- Überquere die Grenze und umrunde den See auf dem Vogellehrpfad. Hier triffst du auf mehrere Stationen mit verschiedenen Vögeln.
- Aufgaben:
  - 1. An der Grenze steht ein Grenzstein mit einer Jahreszahl. Welches Jahr steht drauf?
  - 2. Welcher Vogel hat eine Eichel im Schnabel?
  - 3. In welcher Stationsnummer sitzt der Zaunkönig?
  - 4. Welcher Vogel kann seinen Namen rufen und sitzt in der Station mit Stacheldraht?



## LÖSUNGEN:

1. Zahl
2. Wort
3. Zahl
4. Wort